

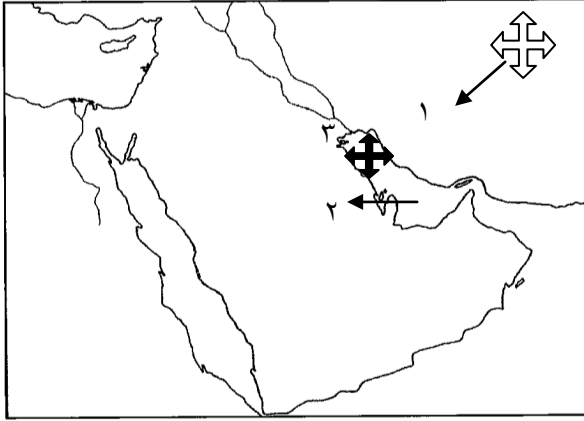
تم تحميل الملف من
موقع مدرستي الكويتية

www.q8-online.com

هنا تجد كل ما تحتاجه من ملفات

بنك أسئلة للصف السادس

الوحدة الاولى : دول الخليج العربية تتأثر ببيئتها الصحراوية والبحرية (الموقع)



أ) أكمل العبارات التالية :

١. تقع شبه الجزيرة العربية في أقصى جنوب غرب قارة آسيا .
٢. تقع دول الخليج العربية بالنسبة لمسطح الخليج العربية في جهة الغرب
٣. تقع دولة الكويت بالنسبة للخليج العربي في جهة الشمال الغربي .

تبسيط المعلومة
بالخريطة

ب) فرقي بين كل من :

الموقع الفلكي	موقع الدولة بالنسبة لخطوط الطول ودوائر العرض
الموقع النسبي	موقع الدولة ما بالنسبة للماء واليابس

طريقة أخرى لطرح الأسئلة بطريقة صح أو خطأ :
أو طريقة اختاري الاجابة الصحيحة من بين الاجابات التالية
موقع الدولة ما بالنسبة للماء واليابس يسمى :

موقع فلكي	موقع نسبي	موقع جغرافي	موقع مكاني
-----------	-----------	-------------	------------

تقع شبه الجزيرة العربية في أقصى جنوب غرب قارة تسمى :

أفريقيا	استراليا	آسيا	اوربا
---------	----------	------	-------

ج- قارني بين كل من :

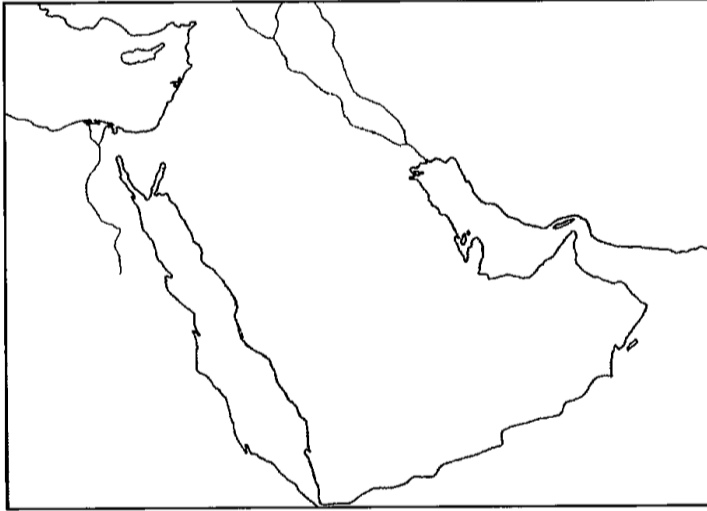
وجه المقارنة	خطوط الطول	دوائر العرض
المفهوم	عبارة عن خطوط وهمية ترسم على الكرة الأرضية وتقسم الكرة الأرضية قسمين إلى شرقي وغربي .	عبارة عن خطوط وهمية ترسم الكرة الأرضية وتقسم الكرة الأرضية قسمين إلى شمالي وجنوبي
الخط الرئيسي	خط جرينتش (رقمه صفر)	خط الاستواء (رقمه صفر)
العدد	٣٦٠ خط	١٨٠ دائرة
الرسم		

الوحدة الاولى : دول الخليج العربية تتأثر ببيئتها الصحراوية والبحرية (مظاهر السطح)

أ) عرفي المفاهيم التالية :

١. التضاريس : وهي أشكال سطح الأرض مثل الجبال والهضاب والسهول والتلال .
٢. الجبل : أرض مرتفعة سطحها مستوي وتمتد مساحتها كبيرة .
٣. الهضبة : هي أجزاء فسيحة من سطح الأرض تتميز باستوائها وقلتها ارتفاعها .
٤. السهول : أجزاء فسيحة من سطح الأرض تتميز باستوائها وقلتها ارتفاعها .

ب) صنف المظاهر التضاريسية التالية ثم تحدها علي خريطة شبة الجزيرة العربية الصماء التالية :



١- جبال عسير ٢- جبال الحجاز ٣- الجبل الأخضر	جبال
٤ صحراء الربع الخالي ٥ صحراء النفوذ	الصحاري
هضبة نجد	هضبة
٦- الإحساء ٧- سهل تهامة	سهول
٨-الخليج العربي ٩-البحر الأحمر ١٠- بحر العرب ١١- خليج عدن ١٢- خليج عمان	مسطحات مائية
١٢- تلال جبال الزور	التلال

الوحدة الاولى : دول الخليج العربية تتأثر ببيئتها الصحراوية والبحرية (المناخ)

١. يتشابه مناخ دول الخليج العربية ويتصف بأنه صحراوي قاري .
٢. الأمطار في فصل الشتاء قليلة وغير منتظمة
٣. تسقط الأمطار في فصل الصيف في الجبل الاخضر في دولة عمان
٤. تسقط الأمطار في فصل الصيف في جبال عسير في السعودية.

قارني بين فصل الصيف وفصل الشتاء من حيث درجة الحرارة واهم ما يميز كل فصل :-

وجه المقارنة	فصل الصيف	فصل الشتاء
درجة الحرارة	أكثر من ٤٠ درجة مئوية	أقل من ٤ درجات
أهم ما يميز كل فصل	فصل طويل يمتد لمعظم شهور السنة وهو حار جاف ورطب خاصة في المناطق الساحلية.	فصل قصير جدا ويمتاز بالدفء.

يطرح بصيغة سؤال اكمل المخطط السهمي ؟

٣. الزوايا الترابية . (الغبان)

اذكري أنواع الرياح التي تهب على دول الخليج العربية ؟

٢. الرياح الجنوبية الشرقية . (الكوس)

عرفي لمفاهيم التالية ::

١. المناخ : حالة الجو في مكان ما خلال فترات زمنية طويلة.
٢. الكوس : هي الرياح الجنوبية الشرقية.

الوحدة الاولى : دول الخليج العربية تتأثر ببيئتها الصحراوية والبحرية (الحياة النباتية والحيوانية)

- أكمل العبارات التالية :
 ١. تقوم حرفة الرعي علي وجود النباتات المعمرة
 ٢. توفّر النباتات المعمرة طول العام في دول الخليج العربية .
 ٣. تتحمل الجفاف ٢. تتحمل ارتفاع درجة الحرارة .
 ٤. توفّر النباتات المعمرة طوال العام في دول الخليج العربية
 ٥. لان جذورها طويلة واوراقها قليلة واشواكها كثيرة تخزن المياه في اوراقها (لتكيفه مع البيئة الصحراوية)
- تنقسم النباتات في دول الخليج العربية إلى نوعين :-
 ١. نبات معمر
 ٢. نبات حولي
- قارني بين النبات المعمر والنبات الحولي من حيث التعريف والأنواع :-

وجه المقارنة	نبات معمر	نبات حولي
التعريف	نباتات متوفرة طول العام لأنها تتحمل الجفاف وارتفاع درجة الحرارة	نباتات يرتبط وجودها بموسم سقوط المطر
الأنواع	الصابر والعرفج و الشدا والرمث	الخبيزة و الحويذان والعنصل

يطرح بصيغة أكمل المخطط السهمي

- اذكري انواع الحيوانات التي تعيش في دول الخليج العربية
١. حيوانات مستأنسة يرببها الإنسان مثل الأغنام والماعز والإبل .
 ٢. حيوانات غير مستأنسة مثل السحالي والثعابين والضب .
 ٣. حيوانات برية مثل الغزلان والثعالب والذئاب والضباع والأرانب .

الخصائص البشرية لمنطقة الخليج العربية قديما

أ) عللي لما يأتي :	
١ . لفقرا البيئة	كانت حياة السكان في البيئة الصحراوية لدول الخليج العربية قاسية وخشنة .
٢. قلّة الموارد	تتشابه الأعمال التي يقوم بها أبناء دول الخليج العربية قديما .
١. اكتشاف النفط	انصرف سكان دول الخليج العربي عن حرفة الغوص .
٢. ظهور اللؤلؤ الصناعي	ممارسة سكان دول الخليج العربية للأنشطة التجارية .
١. لمتانتها وقدرتها على نقل الحمولة الكبيرة .	سفينة البغلة من أفضل أنواع السفن المستعملة في رحلة السفر .
٢. تمتاز بقلّة تعرضها للأخطار البحرية	
ب) أجيبي على الأسئلة التالية	
١. الرعي ٢. الزراعة ٣. الحرف اليدوية ٤. التجارة	عددي انواع الأنشطة البرية لسكان الخليج العربي :-
صناعة السدو / صناعة الخوص / صناعة البشوت	اذكري انواع الحرف اليدوية لأبناء الخليج العربية :-
١. صيد الأسماك ٢. الغوص على اللؤلؤ ٣. صناعة السفن ٤. التجارة البحرية	عددي انواع الأنشطة البحرية لسكان دول الخليج العربي :-
١. الميذار ٢. الحضرة ٣. القرقور	اذكري وسائل صيد الأسماك قديما :-
هامور - زيبيدي - نقرور - ميد - صبور	اذكري انواع الأسماك الخليجية التي تتوافر في الأسواق :-
الأخشاب والأغذية مثل الشاي والأرز والسكر والتوابل .	عددي البضائع التي تبادلها أبناء الخليج العربية مع الهند واليمن وسواحل شرق أفريقيا
البوم \ البغلة \ السنبلوك \ الجالبوت \ شعوي	عددي انواع سفن الغوص والتجارة :-

ج) أكمل الفراغات التالية :

- ❖ اعتمد الاقتصاد قديما اعتماد رئيسي على حرفة الغوص
- ❖ الحرفة المكلمة للأنشطة البحرية هي صناعة السفن
- ❖ استمر موسم الغوص أربعة أشهر

أفراد طاقم السفينة :-

المفهوم	التعريف
النوخدة	ريان السفينة
المجدي	رئيس البحرية
الغواص	يغوص في أعماق البحار بحثا عن اللؤلؤ
السيب	يسحب الغاصّة من أعماق البحار
النهام	مطرب السفينة
الرضيف	صغار السن وهو المساعد للسيب في السفن الكبيرة
التبابة	هم الصبية الذين يعملون على ظهر السفينة لاكتساب الخبرة ويقومون ببعض الأعمال مثل مناولة
الطواش	هم تجار اللؤلؤ
الدهش	بداية موسم الغوص .
القفال	نهاية موسم الغوص .
القلاف	صانع السفينة .
المسطحات المائية	جميع أشكال المياه على سطح الأرض مثل الخليجان والبحار والمحيطات .
المياه الجوفية	هي المياه التي توجد في باطن الأرض .
القرقرور	وسيلة قديمة لصيد الأسماك



تم تحميل الملف من
موقع مدرستي الكويتية
www.q8-online.com
هنا تجد كل ما تحتاجه من ملفات

حضارات منطقة الخليج العربية قديما

أ. أكمل العبارات التالية :

١. ترجع حضارات منطقة الخليج العربية إلى أربعين قرنا .
٢. عرف الخليج العربي قديما باسم بحر شروق الشمس أو البحر الأدنى .
٣. عثر على العديد من أفران المعادن التي اشتهرت بها حضارة مجان في دولة عمان .
٤. ظهرت الحضارة الهلينستية في جزيرة فيلكا في دولة الكويت .
٥. ظهرت حضارة دلمون في البحرين .
٦. ظهر الإسلام في منطقة الخليج العربية في القرن السابع

ب. عرف في التالي :

- ✓ الحضارة : هي إبداع الإنسان وإسهاماته في تطور وتقدم ورقي مجتمعه في جميع نواحي الحياة وحل مشاكله .
- ✓ القرن : يساوي ١٠٠ سنة

ج. أجب على الاسئلة التالية :	
١. الموقع المتميز	٢. توفر أبار المياه
١. متحف دار القران في البحرين	٢. متحف الشارقة للحضارة الإسلامية
١. الصناعة	٢. العمران
١. الفن	٢. البيئة الطبيعية الملائمة

تطور الحياة السياسية وظهور الدول الحديثة

أ. أكمل العبارات التالية

١. يطلق على قارة آسيا وقارة أفريقيا وقارة اوربا اسم العالم لقديم.
٢. المنطقة التي هاجر منها العتوب من الخليج العربي هي منطقة الهدار

ب. صنف الهجرات التي حدثت في الخليج العربي

الكويت	البحرين	قطر	عمان	رأس الخيمة	أبو ظبي
ال صباح	(ال خليفة)	ال معاضيد	ال البوسعيد واليعاربة	القواسم	بني ياس

ج. عللي لما يأتي

١. لموقع الخليج العربي أهمية كبيرة (مميزات الوطن العربي)
١. يخترق قلب العالم القديم
٢. مارس دورة كوسيط تجاري ومركز تجاري مما أدى الى قيام موانئه بممارسة أنشطة بحرية متنوعة.
٢. بدأت مرحلة جديدة لدول الخليج العربية في تأثيرها في السياسة الدولية .
- لاكتشاف النفط والبدء في تصديره .



تم تحميل الملف من
موقع مدرستي الكويتية

www.q8-online.com

هنا تجد كل ما تحتاجه من ملفات

المنافسة الاستعمارية الأوروبية على الخليج العربي

أ. أكمل العبارات التالية :

١. بدأت المنافسة الاستعمارية لمنطقة الخليج العربية منذ القرن ١٥
 ٢. أول دولة أوروبية وصلت للخليج العربي واحتلت أجزاء مهمة لفترة زمنية تسمى البرتغال
 ٣. بدأت مرحلة جديدة في منطقة الخليج العربية باكتشاف النفط
 ٤. الشيخ الذي وقع على اتفاقية الحماية البريطانية يسمى الشيخ مبارك الصباح
 ٥. الاسلوب الذي اتبعته بريطانيا لاستعمار الكويت يسمى معاهدة
- بدعرفي التالي :
- الاستعمار : هو أن تسيطر دولة قوية على دولة ضعيفة بهدف استغلال مواردها .

ج. عللي لما يأتي

١. تنافس الدول الاستعمارية على منطقة الخليج العربية.
- لأهمية موقع الخليج العربي وأهميته استغلاله.

د. أجبني على الاسئلة التالية :

- ١/ أعيدي ترتيب الدول الاستعمارية على منطقة الخليج العربية.
- ١/ البرتغال ٢/ هولندا ٣/ إنجلترا (الانجليز)
- ٢/ ماهي الأساليب التي اتبعها الاستعمار للسيطرة على دول الخليج العربية ؟
١. المعاهدات ٢. الاتفاقيات

البنود	معاهدة الحماية
السنة	١٨٩٩
أطراف المعاهدة	الكويت X بريطانيا
الظروف التي دفعت الشيخ مبارك على توقيع اتفاقية الحماية البريطانية	الأخطار الخارجية.

مرحلة الاستقلال والتطور



البنود	معاهدة الاستقلال
السنة	١٩ يونيو ١٩٦١ م
أطراف المعاهدة	الكويت X بريطانيا

أ. عرفي

الاستقلال : عبارة عن مسؤولية الدولة عن إدارة شؤونها الداخلية والخارجية الديمقراطية : حكم الشعب لنفسه .

بد أكمل التالي :

١. تم إلغاء معاهدة الحماية في عهد الشيخ عبد الله السالم الصباح
٢. وقع على وثيقة الاستقلال الشيخ عبد الله السالم الصباح
٣. الدولة الخليجية التي لم تخضع للاستعمار هي السعودية وسنة استقلالها ١٩٣٢
٤. البحرين وقطر وعمان والإمارات تمتعوا باستقلالهم في عام ١٩٧١.
٥. الكويت أول دولة خليجية نالت على استقلالها في عام ١٩٦١.
٦. تم اصدار وثيقة الدستور الكويتي في عام ١٩٦٢ م
٧. اصدرت منظمة الامم المتحدة الاعلان الرسمي لحقوق الانسان عام ١٩٤٨ م.

ج. عللي : شهدت دول الخليج العربية نهضة عمرانية هائلة وتقدم كبيراً .

١. بسبب استقلالها
٢. امتلاكها الكامل لثروة النفطية.



قيام مجلس التعاون لدول الخليج العربية

أعرفي :

مجلس التعاون لدول الخليج العربية : هو عبارة عن منظمة سياسية اقتصادية إقليمية تضم ست دول عربية خليجية .

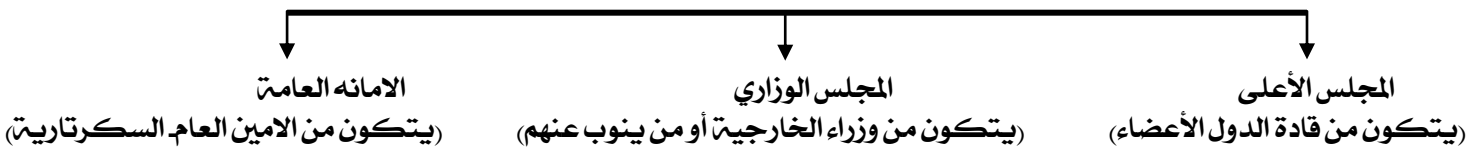
بد أكملّي العبارات التالية :

١. أعلن قيام مجلس التعاون الخليجي ٢٥ مايو ١٩٨١ في مدينة أبو ظبي في الإمارات .
٢. يقع مقر مجلس التعاون الخليجي في مدينة الرياض في السعودية.
٣. عدد الدول الأعضاء في مجلس التعاون لدول الخليج العربية ستة دول

ج. عللي : تم إنشاء مجلس التعاون الخليجي .

❖ لما بين الدول الأعضاء من علاقات خاصة وصفات مشتركة وأنظمة متشابهة وأساسها وحدة التراث والعقيدة.

٤. ينقسم الهيكل التنظيمي لمجلس التعاون لدول الخليج العربية كالتالي :



ماهي الصفات المشتركة بين دول مجلس التعاون الخليجي :-

التراث \ الدين الاسلامي \ المصالح المشتركة \ العادات والتقاليد \ اللغة العربية

مجلس التعاون لدول الخليج العربية



أ. أكملّي العبارات التالية :

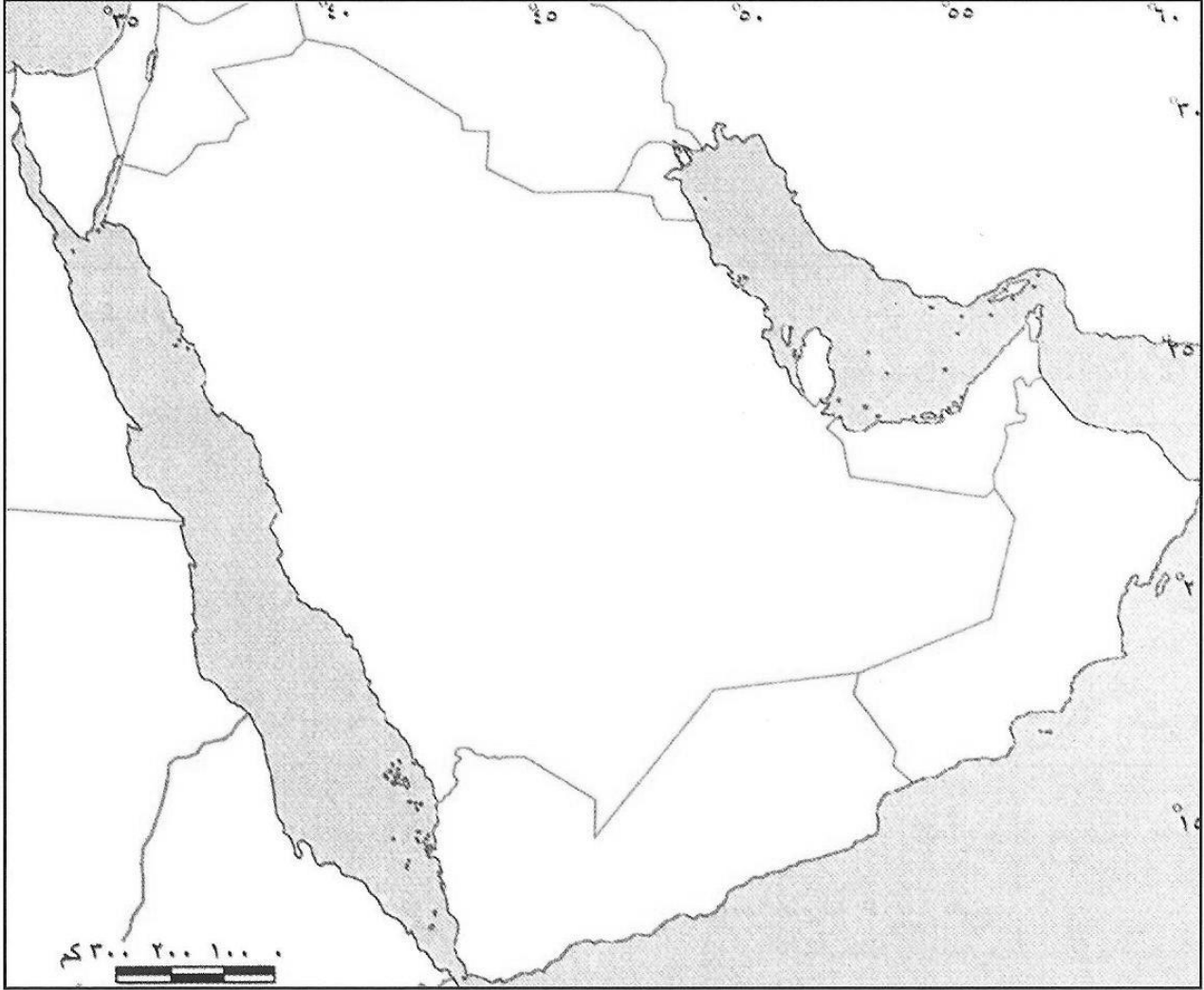
١. صاحب فكرة انشاء مجلس التعاون لدول الخليج العربية هو الشيخ جابر الاحمد الصباح
٢. العام الذي وجه فيه الشيخ جابر الاحمد فكرة مجلس التعاون ١٩٧٦م

بد اجيبي على الاسئلة التالية :

- ١/ ما الاسم الذي أطلق على القمة السابعة والعشرين لمجلس التعاون الخليجي ؟
- ❖ قمة الشيخ جابر الأحمد الصباح رحمه الله وكانت في ٢٠٠٦\١٢\١٠
- ٢/ عللي تسمية القمة الخليجية السابعة والعشرين لمجلس التعاون الخليجي بقمة الشيخ جابر الاحمد
- ❖ تقديرا لجهود الشيخ جابر الاحمد رحمه الله في انشاء المجلس .

إنجازات مجلس التعاون لدول الخليج العربية	أهداف مجلس التعاون لدول الخليج العربية :-
<ol style="list-style-type: none"> ١. المساواة التامة بين مواطني مجلس التعاون لدول الخليج العربية لدول الخليج العربية ٢. إقامة الاتحاد الجمركي . ٣. انطلاق السوق الخليجي المشترك في عام ٢٠٠٨ م. ٤. السياسة الزراعية المشتركة ، ٥. التنسيق في المجال السياسي في المحافل الدولية لكل القضايا التي تهم المجلس . ٦. وثيقة التطوير الشامل للتعليم . ٧. إعلان البيئة البحرية في الخليج العربي منطقة بحرية خاصة . ٨. اتفاقية الدفاع المشتركة واستمرار تعزيز قوه درع الجزيرة 	<ol style="list-style-type: none"> ١. تحقيق التعاون بين الدول الأعضاء في جميع المجالات ٢. تحقيق الترابط والصلات بين دول مجلس التعاون . ٣. العمل على تقدم دول مجلس التعاون في المجال العلمي .

- حددي على خريطة شبه الجزيرة العربية (أهم النقاط التي يمكن تحديدها على الخريطة)
- ❖ دول مجلس التعاون الخليجي :-
 - ١. الكويت ٢. البحرين ٣. السعودية ٤. الإمارات ٥. قطر ٦. عمان
 - ❖ مقر مجلس التعاون الخليجي (أ. الرياض) الدولة التي أعلنت قيام مجلس التعاون (ب- أبو ظبي)
 - ❖ الحضارات (دلمون - مجان هيلينستية)
 - ❖ الدولة التي لم تخضع للاستعمار (السعودية) - أول دولة تحررت من الاستعمار (الكويت)
 - ❖ أسماء المسطحات المائية (الخليج العربي - البحر الأحمر)
 - ❖ الهجرات



مع تمنياتنا لكم بالتوفيق والنجاح،،،،،